

**INFORME DE MONITOREO DE MEDIOS\***

Fecha: 03/07/2022

Semana N° 27

Coordinación de Vigilancia Epidemiológica

\*Vigilancia basada en eventos de interés epidemiológico mediante el monitoreo de medios abiertos de comunicación locales y nacionales.

**Reporte de eventos:**

Amenaza	Tema	Medio	Fecha	Resumen	Liga	Prioridad
Biológico	Vacunación Covid-19 en menores	El Sol de Cuernavaca	03 julio 2021	Este <b>lunes 4 de julio continúa la vacunación contra Covid-19 en niñas y niños de 5 a 11 años</b> de edad con la aplicación de la primera dosis del biológico Pfizer.	<a href="https://www.elsoldecuernavaca.com.mx/loca/Inicio-vacunacion-para-menores-de-5-a-11-anos-en-morelos-8505689.html">https://www.elsoldecuernavaca.com.mx/loca/Inicio-vacunacion-para-menores-de-5-a-11-anos-en-morelos-8505689.html</a>	Bajo
Biológico	Casos de dengue grave en Morelos	Diario de Morelos	03 julio 2021	Servicios de Salud de Morelos (SSM) convocó a la población a no bajar la guardia contra dengue, zika y chikungunya, a través de las acciones de saneamiento básico y eliminación de criaderos de mosquitos en patios, azoteas y jardines de los hogares.	<a href="https://www.diariodemorelos.com/noticias/reportan-52-casos-de-dengue-con-signos-de-alarma-en-morelos">https://www.diariodemorelos.com/noticias/reportan-52-casos-de-dengue-con-signos-de-alarma-en-morelos</a>	Bajo
Biológico	Aumentan los casos de Covid-19	Diario de Morelos	03 julio 2021	La Secretaría de Salud informó que a la fecha en Morelos se han estudiado 320 mil 364 personas, de las cuales se han confirmado 72 mil 493 con Coronavirus; 761 están activas y se han registrado 5 mil 308 defunciones.	<a href="https://www.diariodemorelos.com/noticias/aumentan-los-contagios-en-morelos-por-covid19">https://www.diariodemorelos.com/noticias/aumentan-los-contagios-en-morelos-por-covid19</a>	Bajo
Lluvias	Probables lluvias en el estado de Morelos	Lo de Hoy	03 julio 2021	La <b>Tormenta tropical Bonnie</b> a 320 km al sur sureste del Río Suchiate. Su circulación refuerza la probabilidad de lluvias fuertes a puntuales intensas en el sureste de México, informó el <b>Servicio Nacional Meteorológico</b> .	<a href="https://lodehoy.com.mx/estado/2022/07/03/18206/bonnie-provocara-lluvias-fuertes-chiapas-oaxaca-y-veracruz">https://lodehoy.com.mx/estado/2022/07/03/18206/bonnie-provocara-lluvias-fuertes-chiapas-oaxaca-y-veracruz</a>	Bajo



<http://ssm.gob.mx>



Servicios de Salud Morelos



@MorelosSalud

Callejón Borda N°3 Col. Centro C.P. 62000  
Teléfono (777) 312 62 31 / 314 33 36 ext. 222

**Calle Gómez Azcárate No. 205, Col. Lomas de la Selva  
C.P. 62270, Cuernavaca, Morelos. Tel.: 777 102 25 56**

**INFORME DE RIESGOS METEOROLÓGICOS**

Fecha: 03/07/2022

Semana N° 27

Coordinación de Vigilancia Epidemiológica

**Fuente:** Servicio Meteorológico Nacional de México, CONAGUA.

**CICLÓN TROPICAL "BONNIE" Y CANAL DE BAJA PRESIÓN OCASIONARÁN LLUVIAS INTENSAS EN OAXACA Y CHIAPAS.**

Para este día, el **ciclón tropical "Bonnie"** se aproximará al Golfo de Tehuantepec y en interacción con un **canal de baja presión** en el suroeste del Golfo de México, ocasionarán lluvias fuertes a muy fuertes acompañadas de descargas eléctricas en el sureste del territorio nacional, incluida la Península de Yucatán, con lluvias puntuales intensas que podrían originar **incremento en los niveles de ríos y arroyos, inundaciones y deslaves en zonas bajas de Chiapas y Oaxaca**. Por otro lado, el **monzón mexicano** continuará generando lluvias fuertes a muy fuertes con posibles granizadas en zonas de Sonora, Chihuahua, Durango y Sinaloa, mientras que dos **canales de baja presión**, uno en el occidente y centro del país y otro en el noreste y oriente del territorio nacional, **inestabilidad en la atmósfera superior** y la **entrada de humedad de ambos océanos**, producirán chubascos vespertinos y lluvias fuertes sobre entidades del noreste, occidente, centro y oriente del territorio nacional, incluido el Valle de México. Las lluvias mencionadas estarán acompañadas de descargas eléctricas y fuertes rachas de viento. Finalmente, se mantendrá el ambiente vespertino caluroso a muy caluroso sobre entidades del noroeste, norte y noreste del país, con temperaturas superiores a 40°C en Baja California, Sonora, Coahuila, Nuevo León y Tamaulipas.

**Intervalo de chubascos (5-25mm):**

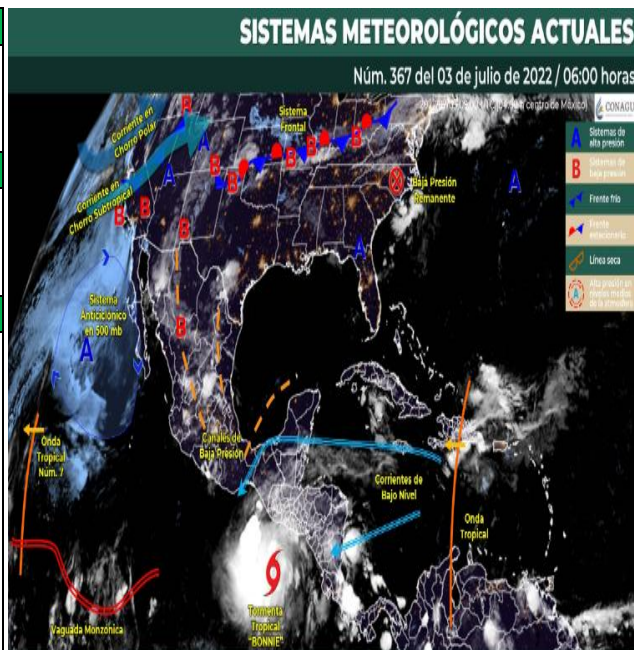
Nuevo León, Tamaulipas, San Luis Potosí, Aguascalientes, Guanajuato, Ciudad de México, Hidalgo, **Morelos**, Quintana Roo y Yucatán.

**Temperaturas Máximas de 35-40 °C:**

Baja California Sur, Chihuahua, San Luis Potosí, Sinaloa, Nayarit, Jalisco, Michoacán, Guerrero, **Morelos**, Puebla, Veracruz (norte), Campeche y Yucatán.

**Pronóstico en región Mesa Central:**

**Cielo parcialmente nublado en la mañana con posibles bancos de niebla en zonas serranas, nublado por la tarde con** lluvias puntuales fuertes en Puebla, **intervalos de chubascos en** Guanajuato y **Morelos**; así como lluvias aisladas en Querétaro, Hidalgo y Tlaxcala, todas con descargas eléctricas. Ambiente fresco en la mañana y frío en zonas altas de Hidalgo, Tlaxcala y Puebla. Por la tarde ambiente cálido a caluroso. Viento de componente este de 10 a 25 km/h con rachas de 40 km/h en zonas de tormenta, además de rachas de 50 a 60 km/h en Puebla.



<http://ssm.gob.mx>



Servicios de Salud Morelos



@MorelosSalud

Callejón Borda N°3 Col. Centro C.P. 62000  
Teléfono (777) 312 62 31 / 314 33 36 ext. 222

**Calle Gómez Azcárate No. 205, Col. Lomas de la Selva  
C.P. 62270, Cuernavaca, Morelos. Tel.: 777 102 25 56**

## INFORME DE MONITOREO VOLCÁNICO Y SISMOLÓGICO

Fecha: 03/07/2022

Semana N° 27

Coordinación de Vigilancia Epidemiológica

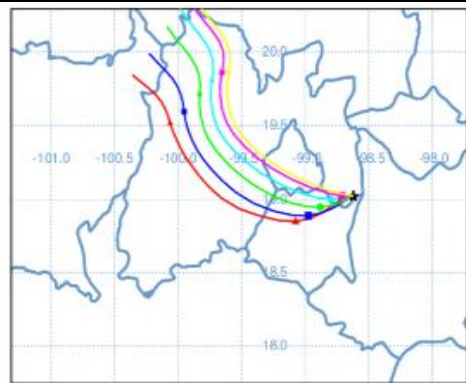
**Fuente:** Servicio Sismológico Nacional, UNAM. / Centro nacional de Prevención de Desastres (CENAPRED)-SEGOB, SENEAM-SCT y NOAA.


En las últimas 24 horas, mediante los sistemas de **monitoreo del volcán Popocatepetl**, se detectaron **23 exhalaciones de baja intensidad, acompañadas de vapor de agua, gases volcánicos y ligeras cantidades de ceniza**, la más importante se presentó ayer a las 18:26 h, la altura de la columna alcanzó 2.5 km de altura y con contenido moderado de ceniza **en dirección noroeste**. Durante la mañana y al momento de este reporte, **se observa emisión continua de vapor de agua y gas que se dispersa en dirección noroeste**.

NIVEL DE ALERTA	SEMAFORO	AMARILLO-FASE 2	RECOMENDACIONES PARA LA FASE AMARILLO FASE 2
	<p><b>El volcán presenta incremento en su actividad, con explosiones esporádicas:</b></p> <ul style="list-style-type: none"> <li>Pluma continua de vapor de agua y gas.</li> <li>Caída de ceniza leves a moderadas en poblaciones cercanas.</li> <li>Lanzamiento de fragmentos incandescentes y posibilidad de flujos piroclásticos de corto alcance asociado a las explosiones.</li> <li>Crecimiento y destrucción de domos de lava.</li> <li>Flujos de lodo o escombros de corto alcance.</li> </ul>		
			<ol style="list-style-type: none"> <li>Continuar con el <b>radio de seguridad de 12 km</b>, por lo que la <b>permanencia</b> en esa área <b>no está permitida</b>.</li> <li>Controlar el tránsito entre Santiago Xalitlintla y San Pedro Nexapa, vía Paso de Cortés.</li> <li>A las autoridades de <b>Protección Civil</b>, <b>mantener sus procedimientos preventivos</b>, de acuerdo con sus planes operativos.</li> <li>A la <b>población</b> se le recomienda <b>eleva la atención a los avisos de las autoridades de su localidad</b> y se exhorta a no acercarse al volcán, y mucho menos al cráter.</li> <li><b>Mantenerse fuera de cañadas ante posibles flujos de lodo</b>, principalmente en temporada de lluvias.</li> </ol>

### PRONOSTICO DE CAIDA DE CENIZA

En caso de una exhalación de ceniza volcánica, **el pronóstico de trayectoria hacia el oeste, oeste-noroeste y oeste-suroeste, cambiando al noroeste**, (simulando exhalación cada hora en las próximas 6 horas) a su paso por la zona sureste, sur, centro y centro-oeste del Estado de México; zona sureste, sur, suroeste y oeste de la Ciudad de México y **zona noreste, norte, centro-norte y noroeste del estado de Morelos**, para las **primeras 12 horas de pronóstico**, (14:00 a las 02:00 hora local). Posteriormente para las últimas 12 horas de pronóstico, (02:00 a las 14:00 hora local del día siguiente), continuarán en la zona centro-oeste, centro, oeste-noroeste, noroeste y nor-noroeste del Estado de México; zona noreste del estado de Michoacán y zona sureste y sur del estado de Querétaro.



SISMOS	<p>Se registró sismo de magnitud de <b>3.3 grados</b> Richter, a las 04:57:24 hrs con localización del epicentro a 93 km al norte de Rodolfo Sánchez (MRO), Baja California.</p> <p><b>NO PERCIBIDO EN EL ESTADO DE MORELOS.</b></p>	 <p>Último sismo</p>
	<h3>REPORTE DE DAÑOS A LA POBLACION</h3> <p><b>PROTECCIÓN CIVIL</b></p> <p>Sin reporte de daños a la población ni a la infraestructura en salud.</p>	



<http://ssm.gob.mx>



Servicios de Salud Morelos



@MorelosSalud

Callejón Borda N°3 Col. Centro C.P. 62000  
Teléfono (777) 312 62 31 / 314 33 36 ext. 222

**Calle Gómez Azcárate No. 205, Col. Lomas de la Selva  
C.P. 62270, Cuernavaca, Morelos. Tel.: 777 102 25 56**

**INFORME DE MONITOREO DE TEMPERATURAS Y CALIDAD DEL AIRE**

Fecha: 03/07/2022

Semana N° 27

Coordinación de Vigilancia Epidemiológica

Fuente: Comisión Estatal de Agua (CEAGUA)



**PRONOSTICO DE TEMPERATURAS POR MUNICIPIO**

Municipio	Min.	Max.	Municipio	Min.	Max.
Amacuzac	17°	32°	Tepalcingo	19°	31°
Cuautla	15°	28°	Ayala	19°	33°
Jiutepec	16°	30°	Huitzilac	09°	21°
Temixco	17°	33°	Tepoztlán	18°	31°
Tlaltizapan	19°	34°	Zacualpan	13°	27°
Axochiapan	20°	33°	Tlalquitenango	20°	35°
Cuernavaca	14°	27°	Puente de Ixtla	20°	34°
Jojutla	19°	34°			

**TEMPERATURAS MÁXIMAS Y MÍNIMAS, ULTIMAS 24 HRS**

**Mínimas**

Huitzilac 09°  
21°

Tetela del Volcán 11°  
22°

Totolapan 13°  
23°

Ocuituco 13°  
24°

**Máximas**

Tlalquitenango 20°  
35°

Jojutla 19°  
34°

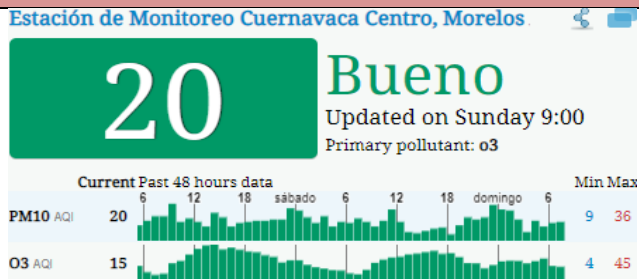
Axochiapan 20°  
33°

Zacatepec 19°  
32°



**CALIDAD DEL AIRE**

**ÍNDICE AIRE Y SALUD**



**NIVEL DE RIESGO ASOCIADO**

**Bueno**

se considera que el  
riesgo es mínimo

**RECOMENDACIONES**

**GRUPOS  
SENSIBLES**

**PARA TODA  
LA  
POBLACIÓN**

Disfruta de las  
actividades al aire libre



<http://ssm.gob.mx>



Servicios de Salud Morelos



@MorelosSalud

Callejón Borda N°3 Col. Centro C.P. 62000  
Teléfono (777) 312 62 31 / 314 33 36 ext. 222

Calle Gómez Azcárate No. 205, Col. Lomas de la Selva  
C.P. 62270, Cuernavaca, Morelos. Tel.: 777 102 25 56



**INFORME DE MONITOREO EPIDEMIOLÓGICO**

Fecha: 03/07/2022

Semana N° 27

Coordinación de Vigilancia Epidemiológica

**Fuente:** Jurisdicciones Sanitarias del estado de Morelos.

**JURISDICCION SANITARIA I:**



SIN EVENTOS EXTRAORDINARIOS.

**JURISDICCION SANITARIA I:**



SIN EVENTOS EXTRAORDINARIOS.

**JURISDICCION SANITARIA I:**



SIN EVENTOS EXTRAORDINARIOS.



<http://ssm.gob.mx>



Servicios de Salud Morelos



@MorelosSalud

Callejón Borda N°3 Col. Centro C.P. 62000  
Teléfono (777) 312 62 31 / 314 33 36 ext. 222

**Calle Gómez Azcárate No. 205, Col. Lomas de la Selva  
C.P. 62270, Cuernavaca, Morelos. Tel.: 777 102 25 56**